




**Monitoring im EU-VSG
V37 Mittelelbe -
Brutbestandserfassung
2019**


**Teilbereiche
Neuhauser Marsch/Dellien,
Sudeniederung**

-  Kartierfläche 2019
-  EU-Vogelschutzgebiet V37
-  Kartierflächen 2016-2018

Maßstab 1: 55.000; DIN A 4;
Februar 2019
Staatliche Vogelschutzware im NLWKN

Quelle: Auszug aus den Geobasisdaten der Niedersäch-
sischen Vermessungs- und Katasterverwaltung,

© 2011  **LGLN**

 **NLWKN**
Niedersächsischer Landesbetrieb
für Wasserwirtschaft,
Küsten- und Naturschutz
- Betriebsstelle Hannover - Hildeshei

